

**Istituto Comprensivo  
"Pasquale Leonetti Senior"  
Corigliano Schiavonea**

**Curricolo verticale  
GEOGRAFIA  
Infanzia- Primaria- Secondaria I**

Fonti di legittimazione: Raccomandazione del Parlamento Europeo e del Consiglio 18.12.2006  
Indicazioni Nazionali per il Curricolo 2012

**COMPETENZE IN SCIENZE E TECNOLOGIA**



Allegato al PDF A.S. 2017/2018  
Dirigente Scolastico  
Dott.ssa Ersilia Susanna Capalbo

## INDICE

Premessa.....	pag 3
Le Competenze chiave europee.....	4
Le Competenze chiave di Cittadinanza.....	5
I traguardi per lo sviluppo delle competenze.....	6
Obiettivi di apprendimento.....	6
Dai campi di esperienza alle discipline.....	7
Curricolo verticale d'Istituto.....	8
Il curricolo della Scuola dell'Infanzia.....	8
Il Curricolo della Scuola del Primo Ciclo.....	9
Traguardi di competenza Infanzia - Primaria - Secondaria I grado.....	10
Scuola dell'Infanzia 3 anni La conoscenza del mondo	14
Scuola dell'Infanzia 4 anni La conoscenza del mondo	15
Scuola dell'Infanzia 5 anni La conoscenza del mondo	16
Compiti Significativi	17
Scuola Primaria classe prima Geografia	18
Scuola Primaria classe seconda Geografia	19
Scuola Primaria classe terza Geografia	20
Scuola Primaria classe quarta Geografia	22
Scuola Primaria classe quinta Geografia	23
Scuola Secondaria I grado classe prima Geografia	25
Scuola Secondaria I grado classe seconda Geografia	27
Scuola Secondaria I grado classe terza Geografia	28
Compiti Significativi Primaria e Secondaria	29

## PREMESSA

*Le Indicazioni nazionali per il curricolo della scuola dell'infanzia e del primo ciclo di istruzione 2012, ai sensi dell'articolo 1, comma 4, del decreto del Presidente della Repubblica 20 marzo 2009 -n. 89- secondo i criteri indicati dalla C.M. n. 31 del 18 aprile 2012 (D.M.31.07.2007), e vista la raccomandazione del Parlamento europeo e del Consiglio dell'Unione europea del 18 dicembre 2006, delineano il quadro di riferimento nazionale nell'ambito del quale le scuole realizzano il curricolo di istituto.*

*La scuola nel nuovo scenario, la centralità della persona, una nuova cittadinanza, un nuovo umanesimo rappresentano la cornice valoriale nella quale si realizzano le azioni della scuola.*

*Il curricolo verticale, strumento metodologico e disciplinare che affianca il progetto educativo, delinea, dalla scuola dell'infanzia alla scuola secondaria di primo grado, un iter formativo unitario, graduale e coerente, continuo e progressivo, verticale e orizzontale, delle tappe e delle scansioni d'apprendimento dell'alunno, con riferimento alle competenze da acquisire sia trasversali, rielaborate cioè da quelle chiave di cittadinanza, sia disciplinari. Predisposto sulla base delle Indicazioni Nazionali per il Curricolo 2012, costituisce il punto di riferimento di ogni docente per la progettazione didattica e la valutazione degli alunni; si snoda in verticale dalla Scuola dell'Infanzia alla Scuola secondaria di primo grado, articolando in un percorso a spirale di crescente complessità nei tre ordini di scuola:*

- le **competenze chiave di cittadinanza**, delineate da quelle chiave europee, che s'intende iniziare a costruire e che sono promosse nell'ambito di tutte le attività di apprendimento, utilizzando e finalizzando opportunamente i contributi che ciascuna disciplina può offrire*
- i **traguardi per lo sviluppo delle competenze** relativi ai campi di esperienza e alle discipline da raggiungere in uscita per i tre ordini di scuola*
- gli **obiettivi d'apprendimento e i nuclei tematici***

## Le competenze chiave europee



*Tali competenze vanno intese come capacità da sviluppare progressivamente, le cui basi però devono essere fondate a partire dalla scuola dell'infanzia e sviluppate in un processo d'apprendimento strutturato e continuo che dura l'intero corso della vita:*

► **comunicazione nella madrelingua** che è la capacità di esprimere e interpretare concetti, pensieri, sentimenti fatti e opinioni in forma sia orale sia scritta e di interagire adeguatamente e in modo creativo sul piano linguistico in un'intera gamma di contesti culturali e sociali;

► **comunicazione nelle lingue straniere** che, oltre alle principali abilità richieste per la comunicazione nella madrelingua, richiede anche abilità quali la mediazione e la comprensione interculturale. Il livello di padronanza di un individuo varia inevitabilmente tra le quattro dimensioni (comprensione orale, espressione orale, comprensione scritta ed espressione scritta) e tra le diverse lingue e a seconda del suo retroterra sociale e culturale, del suo ambiente e delle sue esigenze ed interessi.

- ▶ **competenza matematica e competenze di base in scienza e tecnologia** la competenza matematica è l'abilità di sviluppare e applicare il pensiero matematico per risolvere una serie di problemi in situazioni quotidiane, ponendo l'accento sugli aspetti del processo, dell'attività e della conoscenza. La competenza matematica comporta, in misura variabile, la capacità e la disponibilità a usare modelli matematici di pensiero (pensiero logico e spaziale) e di presentazione (formule, modelli, schemi, grafici, rappresentazioni). Le competenze di base in campo scientifico e tecnologico riguardano la padronanza e l'applicazione di conoscenze e metodologie riguardo al mondo naturale e all'uso di strumenti e mezzi tecnologici;
- ▶ **competenza digitale** che consiste nel saper utilizzare con dimestichezza e spirito critico le tecnologie della società dell'informazione (TSI) e richiede quindi abilità di base relative alle tecnologie dell'informazione e della comunicazione (TIC);
- ▶ **imparare a imparare** che è la competenza collegata all'apprendimento, all'abilità di perseverare nell'apprendimento, di organizzare il proprio apprendimento sia a livello individuale che in gruppo, a seconda delle proprie necessità e nella consapevolezza dei metodi e delle opportunità;
- ▶ **competenze sociali e civiche** che includono competenze personali, interpersonali e interculturali e si riferiscono a tutte le forme di comportamento che consentono alle persone di partecipare efficacemente e costruttivamente alla vita sociale, in modo particolare alla vita in società differenti tra loro, come anche a risolvere i conflitti dove necessario;
- ▶ **spirito d'iniziativa e imprenditorialità** tale competenza riguarda la creatività, l'innovazione e l'assunzione di rischi, nonché la capacità di pianificare e gestire progetti;
- ▶ **consapevolezza ed espressione culturale** a questa competenza fanno capo le competenze specifiche relative all'identità storica; alla consapevolezza delle scelte umane relative all'ambiente di vita; al patrimonio artistico e letterario; all'espressione corporea.

## **Le competenze chiave di Cittadinanza**

*Il DM 139/2007 individua anche otto competenze di cittadinanza che gli alunni dovrebbero possedere al termine dell'obbligo:*

- 1) *Imparare a imparare***
- 2) *Progettare***
- 3) *Comunicare***
- 4) *Collaborare e partecipare***
- 5) *Agire in modo autonomo e responsabile***
- 6) *Risolvere problemi***
- 7) *Individuare collegamenti e relazioni***
- 8) *Acquisire e interpretare l'informazione***

*Tutte le competenze, sono trasversali e interrelate. Esse, inoltre, sono riconducibili alle otto competenze chiave europee secondo quanto espresso nella seguente tabella.*

## Continuità ed unitarietà del curricolo

*Per realizzare la continuità tra primo e secondo ciclo, le competenze chiave di cittadinanza e i traguardi per lo sviluppo di competenze per il curricolo del primo ciclo previsti dalle Indicazioni, non devono essere visti separati, ma in continuità nell'arco degli otto anni di scuola del primo ciclo e dei dieci anni di obbligo d'istruzione.*

COMPETENZE CHIAVE EUROPEE	COMPETENZE CHIAVE DI CITTADINANZA	SCUOLA PRIMARIA E SECONDARIA DI I GRADO		SCUOLA DELL'INFANZIA
		DISCIPLINE		Campi di esperienza
		di riferimento	Concorrenti	
Comunicazione nella madrelingua	• Comunicare	◆ Italiano	Tutte	I discorsi e le parole
Comunicazione nelle lingue straniere		◆ Lingue comunitarie		
Consapevolezza ed espressione culturale patrimonio artistico (e musicale)		◆ Arte e Immagine ◆ Musica ◆ Strumento musicale	Tutte	Immagini, suoni, colori
Consapevolezza ed espressione culturale-espressione corporea		◆ Educazione fisica	Tutte	Il corpo e il movimento
Consapevolezza ed espressione culturale – identità storica		◆ Storia	Geografia, Religione, tutte	Il sé e l'altro
Competenze in matematica	• Individuare	◆ Matematica	Tutte	La conoscenza del mondo

Competenze di base in Scienze e Tecnologia	collegamenti e relazioni <ul style="list-style-type: none"> <li>• Risolvere Problemi</li> <li>• Progettare</li> </ul>	<ul style="list-style-type: none"> <li>◆ Scienze</li> <li>◆ Tecnologia</li> <li>◆ Geografia</li> </ul>	Tutte	(Numero e spazio; oggetti, fenomeni viventi)
Competenza Digitale	<ul style="list-style-type: none"> <li>• Acquisire e interpretare l'informazione</li> </ul>	<ul style="list-style-type: none"> <li>◆ Tecnologia</li> </ul>	Tutte	
Spirito di iniziativa *  <i>Sense of initiative and entrepreneurship</i> (Raccomandazione europea e del Consiglio 2006)	<ul style="list-style-type: none"> <li>• Progettare</li> <li>• Risolvere problemi</li> </ul>	Tutte		
Imparare a imparare	<ul style="list-style-type: none"> <li>• Imparare a imparare</li> </ul>			
Competenze sociali e civiche	<ul style="list-style-type: none"> <li>• Agire in modo autonomo e responsabile</li> <li>• Collaborare e partecipare</li> </ul>			



## **Traguardi per lo sviluppo delle competenze**

---

*Al termine della scuola dell'infanzia, della scuola primaria e della scuola secondaria di primo grado, vengono fissati i traguardi per lo sviluppo delle competenze relativi ai campi di esperienza ed alle discipline.*

*Essi rappresentano dei riferimenti ineludibili per gli insegnanti, indicano piste culturali e didattiche da percorrere e aiutano a finalizzare l'azione educativa allo sviluppo integrale dell'allievo.*

*Nella scuola del primo ciclo i traguardi costituiscono criteri per la valutazione delle competenze attese.*

## **Obiettivi di apprendimento**

























---

*Gli obiettivi di apprendimento individuano campi del sapere, conoscenze e abilità ritenuti indispensabili al fine di raggiungere i traguardi per lo sviluppo delle competenze. Essi sono utilizzati nelle attività di progettazione didattica, con attenzione alle condizioni di contesto, didattiche e organizzative mirando ad un insegnamento ricco ed efficace.*

## Dai Campi di Esperienza alle Discipline

Nei tre ordini di scuola che compongono l'istituto comprensivo è possibile individuare una continuità nell'organizzazione dei saperi, che si strutturano progressivamente, dai campi di esperienza nella scuola dell'infanzia, all'emergere delle discipline nel secondo biennio della scuola primaria, alle discipline intese in forma più strutturata come "modelli" per lo studio della realtà nella scuola secondaria di I grado.

**Corrispondenza fra i campi di esperienza della scuola dell'Infanzia e le discipline della scuola del primo ciclo I**

SCUOLA DELL'INFANZIA	SCUOLA PRIMARIA	SCUOLA SECONDARIA 1° GRADO
CAMPI DI ESPERIENZA	DISCIPLINE	DISCIPLINE
I DISCORSI E LE PAROLE	 ITALIANO  LINGUA INGLESE	 ITALIANO  LINGUA INGLESE  SECONDA LINGUA COMUNITARIA
IMMAGINI, SUONI, PAROLE	 ARTE E IMMAGINE  MUSICA	 ARTE E IMMAGINE  MUSICA  STRUMENTO MUSICALE
IL CORPO E IL MOVIMENTO	 EDUCAZIONE FISICA	 EDUCAZIONE FISICA
LA CONOSCENZA DEL MONDO (NUMERO E SPAZIO; OGGETTI, FENOMENI, VIVENTI)	 MATEMATICA  SCIENZE  TECNOLOGIA  GEOGRAFIA	 MATEMATICA  SCIENZE  TECNOLOGIA  GEOGRAFIA
IL SE' E L'ALTRO	 STORIA  RELIGIONE	 STORIA  RELIGIONE

## CURRICOLO VERTICALE D'ISTITUTO

---

*Il Curricolo d'Istituto è il percorso che delinea, dalla scuola dell'infanzia, passando per la scuola primaria e giungendo infine alla scuola secondaria di I grado, un processo unitario, graduale e coerente, continuo e progressivo, verticale ed orizzontale, delle tappe e delle scansioni d'apprendimento dell'allievo, in riferimento alle competenze da acquisire e ai traguardi in termini di risultati attesi. L'obiettivo essenziale è quello di motivare gli alunni creando le condizioni per un apprendimento significativo e consapevole che consenta di cogliere l'importanza di ciò che si impara e di trovare nell'apprendere il senso dell'andare a scuola. La costruzione del curricolo si basa su un ampio spettro di strategie e competenze in cui sono intrecciati e interrelati il sapere, il saper fare, il saper essere.*

### **IL CURRICOLO DELLA SCUOLA DELL'INFANZIA**

*La scuola dell'infanzia, alla luce di una nuova visione umanistica della società, già fortemente connotata da principi di pluralismo culturale, si rivolge a tutti i bambini e le bambine dai tre ai sei anni di età concorrendo alla formazione completa dell'individuo con un'azione educativa orientata ad accogliere la diversità e l'unicità di ciascuno.*





*Essa si pone la finalità di promuovere nei bambini lo sviluppo dell'identità, dell'autonomia, della competenza e li avvia alla cittadinanza. Tali finalità convergono all'interno dei cinque campi di esperienza che a loro volta si articolano in traguardi di sviluppo delle competenze suggerendo all'insegnante orientamenti, attenzioni e responsabilità nell'organizzare piste di lavoro:*

1. Il sé e l'altro
2. Il corpo e il movimento
3. Immagini, suoni, colori
4. I discorsi e le parole
5. La conoscenza del mondo

## IL CURRICOLO DELLA SCUOLA DEL PRIMO CICLO

*Il Primo Ciclo d'Istruzione comprende la Scuola Primaria e la Scuola Secondaria di Primo Grado. È un arco di tempo che va dai 6 ai 14 anni e rappresenta una tappa importante nella maturazione della personalità e del proprio "progetto di vita", poiché pone le basi per significativi traguardi educativi, culturali e professionali. L'alunno andrà ad acquisire gradualmente quelle competenze indispensabili per continuare ad apprendere a scuola e successivamente nella vita.*

*In tale prospettiva la scuola del I ciclo privilegia questi elementi:*

-  *Accompagna l'alunno nell'elaborare il senso della propria esperienza educativa;*
-  *Promuove l'alfabetizzazione culturale di base che include quella strumentale e la potenzia attraverso i linguaggi e i saperi delle varie discipline;*
-  *Pone le basi per la pratica consapevole della Cittadinanza e per una prima conoscenza della Costituzione;*
-  *Si organizza come ambiente di apprendimento garantendo il successo formativo per tutti gli alunni.*

*Il curricolo del Primo Ciclo si articola attraverso le discipline, in una prospettiva che deve sempre tendere all'unitarietà del sapere intesa come capacità di comporre le conoscenze acquisite in un quadro organico e dotato di senso.*

## COMPETENZE DI BASE IN SCIENZE E TECNOLOGIA

DISCIPLINA DI RIFERIMENTO: GEOGRAFIA

DISCIPLINE CONCORRENTI: tutte

TRAGUARDI PER LO SVILUPPO DELLE COMPETENZE FISSATI DALLE INDICAZIONI NAZIONALI PER IL CURRICOLO 2012

TRAGUARDI ALLA FINE DELLA SCUOLA DELL' INFANZIA LA CONOSCENZA DEL MONDO	TRAGUARDI ALLA FINE DELLA SCUOLA PRIMARIA GEOGRAFIA	TRAGUARDI ALLA FINE DEL PRIMO CICLO GEOGRAFIA
<ul style="list-style-type: none"> <li>• Osserva con attenzione il suo corpo, gli organismi viventi e i loro ambienti, i fenomeni naturali, accorgendosi dei loro cambiamenti.</li> <li>• Si interessa a macchine e strumenti tecnologici, sa scoprirne le funzioni e i possibili usi.</li> <li>• Individua le posizioni di oggetti e persone nello spazio, usando termini come avanti/dietro, sopra/sotto, destra/sinistra, ecc; segue correttamente un percorso sulla base di indicazioni verbali.</li> </ul>	<ul style="list-style-type: none"> <li>• Utilizza il linguaggio della geo - graficità per interpretare carte geografiche e globo terrestre, realizzare semplici schizzi cartografici e carte tematiche, progettare percorsi e itinerari di viaggio.</li> <li>• Ricava informazioni geografiche da una pluralità di fonti (cartografiche e satellitari, tecnologie digitali, fotografiche, artistico - letterarie).</li> <li>• Riconosce e denomina i principali "oggetti" geografici fisici (fiumi, monti, pianure, coste, colline, laghi, mari, oceani.)</li> <li>• Individua i caratteri che connotano i paesaggi (di montagna, collina, pianura, vulcanici, ecc.) con particolare attenzione a quelli italiani, e individua analogie e differenze con i principali paesaggi europei e di altri continenti.</li> <li>• Coglie nei paesaggi mondiali della storia le progressive trasformazioni operate dall'uomo sul paesaggio naturale.</li> <li>• Si rende conto che lo spazio geografico è un sistema territoriale, costituito da elementi fisici e antropici legati da rapporti di connessione e/o di interdipendenza.</li> </ul>	<ul style="list-style-type: none"> <li>• Lo studente si orienta nello spazio e sulle carte di diversa scala in base ai punti cardinali e alle coordinate geografiche; sa orientare una carta geografica a grande scala facendo ricorso a punti di riferimento fissi.</li> <li>• Utilizza opportunamente carte geografiche, fotografie attuali e d'epoca, immagini da telerilevamento, elaborazioni digitali, grafici, dati statistici, sistemi informativi geografici per comunicare efficacemente informazioni spaziali.</li> <li>• Riconosce nei paesaggi europei e mondiali, raffrontandoli in particolare a quelli italiani, gli elementi fisici significativi e le emergenze storiche, artistiche e architettoniche, come patrimonio naturale e culturale da tutelare e valorizzare.</li> <li>• Osserva, legge e analizza sistemi territoriali vicini e lontani, nello spazio e nel tempo e valuta gli effetti di azioni dell'uomo sui sistemi territoriali alle diverse scale geografiche.</li> </ul>

**COMPETENZA CHIAVE EUROPEA**

**COMPETENZE IN SCIENZE E TECNOLOGIA**

Fonti di legittimazione: Raccomandazione del Parlamento Europeo e del Consiglio 18.12.2006 - Indicazioni Nazionali per il Curricolo 2012

CAMPO DI ESPERIENZA DI RIFERIMENTO: LA CONOSCENZA DEL MONDO

CAMPI DI ESPERIENZA CONCORRENTI TUTTI

SCUOLA DELL'INFANZIA – 3 ANNI			
CAMPO D'ESPERIENZA	Competenze specifiche di base	Abilità	Conoscenze
<b>LA CONOSCENZA DEL MONDO</b>	<p>Il bambino si orienta nel tempo della vita quotidiana</p> <p>Il bambino colloca temporalmente eventi del passato, formula ipotesi sul futuro</p> <p>Il bambino è consapevole e sa esprimere adeguatamente esigenze, emozioni</p> <p>Il bambino è consapevole della Sua storia personale e familiare, delle differenze e sa averne rispetto</p>	<p>Sa confrontare individuare le caratteristiche stagionali e di ambienti climatici diversi</p> <p>Saper confrontare diversi stili di vita, diversi modi di vestire, di mangiare, diverse usanze alimentari di abbigliamento</p> <p>Saper progettare, seguire e rappresentare un percorso sulla base di indicazioni grafiche e verbali</p> <p>Saper riconoscere la propria posizione, quella degli altri e quella degli oggetti nello spazio vissuto rispetto a diversi punti di riferimento</p> <p>Saper costruire e rappresentare uno spazio</p> <p>Saper riconoscere le caratteristiche di alcuni ambienti/fenomeni/animali</p>	<p>Colloca nello spazio se stesso, oggetti, persone;</p> <p>Analizza lo spazio attraverso l'attivazione di tutti i sistemi sensoriali, scoprendo negli elementi caratterizzanti e collegandoli tra loro con semplici relazioni</p> <p>Riconosce gli elementi fisici e antropici del proprio territorio</p> <p>Realizza semplici rappresentazioni grafiche di spazi e percorsi</p> <p>Coglie le trasformazioni naturali</p> <p>È curioso, esplorativo, pone domande, confronta ipotesi, spiegazioni, soluzioni e azioni in relazione all'ambiente in cui vive</p>

<b>SCUOLA DELL'INFANZIA – 4 ANNI</b>			
<b>CAMPO D'ESPERIENZA</b>	<b>Competenze specifiche di base</b>	<b>Abilità</b>	<b>Conoscenze</b>
<b>LA CONOSCENZA DEL MONDO</b>	<p>Il bambino colloca correttamente nello spazio se stesso, oggetti e persone</p> <p>Il bambino segue correttamente un percorso, sulla base di indicazioni verbali</p> <p>Il bambino osserva gli ambienti e i fenomeni naturali, sulla base di criteri o ipotesi, con attenzione e sistematicità</p> <p>Il bambino coglie le trasformazioni naturali</p> <p>Il bambino utilizza semplici simboli per rappresentare gli spazi vissuti</p> <p>Il bambino è curioso, esplorativo, pone domande, discute, confronta ipotesi, spiegazioni, soluzioni azioni</p> <p>Il bambino utilizza un linguaggio appropriato per descrivere le osservazioni e le esperienze realizzate</p> <p>Il bambino acquisisce e assume comportamenti adeguati negli spazi vissuti</p>	<p>Sa osservare, descrivere, confrontare gli elementi del paesaggio naturale</p> <p>Sa riconoscere, memorizzare e riprodurre spazi e ambienti, anche mediante simboli</p> <p>Sa osservare e descrivere gli elementi presenti negli ambienti in cui si vive, individuandone anche la funzione.</p>	<p>Colloca nello spazio se stesso, oggetti, persone;</p> <p>Analizza lo spazio attraverso l'attivazione di tutti i sistemi sensoriali, scoprendo negli elementi caratterizzanti e collegandoli tra loro con semplici relazioni</p> <p>Riconosce gli elementi fisici e antropici del proprio territorio</p> <p>Realizza semplici rappresentazioni grafiche di spazi e percorsi</p> <p>Coglie le trasformazioni naturali</p> <p>È curioso, esplorativo, pone domande, confronta ipotesi, spiegazioni, soluzioni e azioni in relazione all'ambiente in cui vive.</p>

SCUOLA DELL'INFANZIA – 5 ANNI			
CAMPO D'ESPERIENZA	Competenze specifiche di base	Abilità	Conoscenze
<b>LA CONOSCENZA DEL MONDO</b>	<ul style="list-style-type: none"> <li>• Il bambino si muove consapevolmente nello spazio sapendosi orientare attraverso punti di riferimento</li> <li>• IL bambino si muove consapevolmente e si orienta nello spazio anche seguendo indicazioni</li> <li>• Il bambino rappresenta semplici percorsi esperiti e mappe</li> <li>• Il bambino interpreta semplici mappe</li> <li>• Il bambino esplora il territorio circostante attraverso l'approccio senso-percettivo e l'osservazione diretta</li> <li>• Il bambino conosce e descrive gli elementi fisici e antropici che caratterizzano l'ambiente esplorato</li> </ul>	<p>Sa comprendere le relazioni topologiche, usando gli indicatori appropriati</p> <p>Sa localizzare persone e cose nello spazio</p> <p>Sa riconoscere le posizioni-direzioni: verticale, orizzontale, obliqua, destra sinistra</p> <p>Sa superare il proprio punto di vista</p> <p>Sa individuare e strutturare spazi delimitati da linee chiuse: regione interna, regione esterna, confine</p> <p>Sa effettuare spostamenti nello spazio seguendo le indicazioni orali di un'altra persona</p> <p>Sa individuare nella realtà o in una rappresentazione la via di un percorso o di un semplice labirinto</p> <p>Sa progettare e realizzare spostamenti e percorsi</p> <p>Sa osservare e confrontare le caratteristiche degli elementi della natura, individuandone anche la funzione</p> <p>Sa scoprire e attuare modalità di Rispetto degli spazi ambientali nei quali si vive</p> <p>Sa osservare, descrivere, confrontare gli elementi del paesaggio naturale</p> <p>Sa riconoscere, memorizzare e riprodurre spazi e ambienti, anche mediante simboli</p> <p>Sa osservare e descrivere gli elementi presenti negli ambienti in cui si vive,</p>	<p>Colloca nello spazio se stesso, oggetti, persone;</p> <p>Analizza lo spazio attraverso l'attivazione di tutti i sistemi Sensoriali, scoprendo negli elementi caratterizzanti e collegandoli tra loro con semplici relazioni</p> <p>Riconosce gli elementi fisici e antropici del proprio territorio</p> <p>Realizza semplici rappresentazioni grafiche di spazi e percorsi</p> <p>Coglie le trasformazioni naturali</p> <p>È curioso, esplorativo, pone domande, confronta ipotesi, spiegazioni, soluzioni e azioni in relazione all'ambiente in cui vive</p>



		<p>individuandone anche la funzione</p> <p>Sa usare una tabella semplice a due entrate</p> <p>Sa compiere semplici rilevazioni Statistiche e descrivere Mediante rappresentazioni grafiche schematiche</p> <p>Sa usare elementari grafici di relazione(frecce)</p> <p>Sa problematizzare la realtà, classificando, confrontando, mettendo in relazione elementi e fenomeni naturali.</p>	
--	--	--	--

**COMPITI SIGNIFICATIVI – SCUOLA DELL’INFANZIA**  
**ESEMPI**

- Vedi abilità

## DISCIPLINA DI RIFERIMENTO: GEOGRAFIA

## DISCIPLINE CONCORRENTI TUTTE

## SCUOLA PRIMARIA – CLASSE PRIMA - GEOGRAFIA

COMPETENZE SPECIFICHE DI BASE	Abilità	Conoscenze
<ul style="list-style-type: none"> <li>Conoscere e collocare nello spazio e nel tempo fatti ed elementi relativi all'ambiente di vita, al paesaggio naturale e antropico</li> </ul>	<p><b>Paesaggio</b></p> <ul style="list-style-type: none"> <li>Conoscere il territorio circostante attraverso l'approccio percettivo e l'osservazione diretta.</li> <li>Individuare e descrivere gli elementi fisici e antropici che caratterizzano i paesaggi dell'ambiente di vita</li> </ul>	
<ul style="list-style-type: none"> <li>Individuare trasformazioni nel paesaggio naturale e antropico</li> </ul>	<p><b>Regione e sistema territoriale</b></p> <ul style="list-style-type: none"> <li>Comprendere che il territorio è uno spazio organizzato e modificato dalle attività umane.</li> <li>Riconoscere, nel proprio ambiente di vita, le funzioni dei vari spazi.</li> </ul>	<ul style="list-style-type: none"> <li>Conosce le funzioni dei principali ambienti scolastici.</li> </ul>
<ul style="list-style-type: none"> <li>Rappresentare il paesaggio e ricostruirne le caratteristiche anche in base alle rappresentazioni;</li> <li>orientarsi nello spazio fisico e nello spazio rappresentato</li> </ul>	<p><b>Orientamento</b></p> <ul style="list-style-type: none"> <li>Muoversi consapevolmente nello spazio circostante, orientandosi attraverso punti di riferimento, utilizzando gli indicatori topologici (avanti, dietro, sinistra, destra, ecc.) e le mappe di spazi noti che si formano nella mente (carte mentali).</li> </ul> <p><b>Linguaggio della geo-graficità</b></p> <ul style="list-style-type: none"> <li>Rappresentare in prospettiva verticale oggetti e ambienti noti (pianta dell'aula, ecc.) e tracciare percorsi effettuati nello spazio circostante</li> </ul>	<ul style="list-style-type: none"> <li>Percorsi in spazi limitati seguendo indicazioni verbali e/o iconiche</li> <li>Semplici "piante" di oggetti conosciuti</li> <li>La posizione degli oggetti nello spazio interno della scuola; ambienti e arredi specifici</li> </ul>

SCUOLA PRIMARIA – CLASSE SECONDA - GEOGRAFIA		
COMPETENZE SPECIFICHE DI BASE	Abilità	Conoscenze
<ul style="list-style-type: none"> <li>• Conoscere e collocare nello spazio e nel tempo fatti ed elementi relativi all'ambiente di vita, al paesaggio naturale e antropico</li> </ul>	<p><b>Paesaggio</b>            Conoscere il territorio circostante attraverso l'approccio percettivo e l'osservazione diretta.            Individuare e descrivere gli elementi fisici e antropici che caratterizzano i paesaggi dell'ambiente di vita</p>	Rappresentazioni grafiche di percorsi e ambienti del proprio vissuto.
<ul style="list-style-type: none"> <li>• Individuare trasformazioni nel paesaggio naturale e antropico</li> </ul>	<p><b>Regione e sistema territoriale</b>            Comprendere che il territorio è uno spazio organizzato e modificato dalle attività umane.            Riconoscere, nel proprio ambiente di vita, le funzioni dei vari spazi e le loro connessioni, gli interventi positivi e negativi dell'uomo.</p>	Conosce: Gli spazi vissuti: la scuola, l'aula, la casa. Il territorio circostante: osservazione e analisi degli elementi presenti. Gli elementi naturali ed antropici. Gli elementi fisici ed antropici in vari ambienti geografici
<ul style="list-style-type: none"> <li>• Rappresentare il paesaggio e ricostruirne le caratteristiche anche in base alle rappresentazioni;</li> <li>• orientarsi nello spazio fisico e nello spazio rappresentato</li> </ul>	<p><b>Orientamento</b>            Muoversi consapevolmente nello spazio circostante, orientandosi attraverso punti di riferimento, utilizzando gli indicatori topologici (avanti, dietro, sinistra, destra, ecc.) e le mappe di spazi noti che si formano nella mente (carte mentali).  <b>Linguaggio della geo-graficità</b>            Rappresentare in prospettiva verticale oggetti e ambienti noti (pianta dell'aula, ecc.) e tracciare percorsi effettuati nello spazio circostante.</p>	Conosce i principi e le regole fondamentali della lateralizzazione. Conosce i fondamentali concetti topologici: Piante e mappe di ambienti conosciuti.

SCUOLA PRIMARIA – CLASSE TERZA - GEOGRAFIA		
COMPETENZE SPECIFICHE DI BASE	Abilità	Conoscenze
<ul style="list-style-type: none"> <li>Conoscere e collocare nello spazio e nel tempo fatti ed elementi relativi all'ambiente di vita, al paesaggio naturale e antropico</li> </ul>	<p><b>Paesaggio</b></p> <ul style="list-style-type: none"> <li>Conoscere il territorio circostante attraverso l'approccio percettivo e l'osservazione diretta.</li> <li>Individuare e descrivere gli elementi fisici e antropici che caratterizzano i paesaggi dell'ambiente di vita</li> </ul>	<ul style="list-style-type: none"> <li>Rappresentazioni grafiche di percorsi e ambienti del proprio vissuto.</li> </ul>
<ul style="list-style-type: none"> <li>Individuare trasformazioni nel paesaggio naturale e antropico</li> </ul>	<p><b>Regione e sistema territoriale</b></p> <ul style="list-style-type: none"> <li>Comprendere che il territorio è uno spazio organizzato e modificato dalle attività umane.</li> <li>Riconoscere, nel proprio ambiente di vita, le funzioni dei vari spazi e le loro connessioni, gli interventi positivi e negativi dell'uomo e progettare soluzioni, esercitando la cittadinanza attiva, della propria regione.</li> </ul>	<p><b>Conosce la differenza tra:</b></p> <ul style="list-style-type: none"> <li>spazi naturali e spazi progettati.</li> <li>confine naturale e artificiale</li> <li>I principali elementi che costituiscono i diversi paesaggi (montano, collinare, pianeggiante, fluviale e marino)</li> <li>Conosce come la natura modifica un ambiente.</li> </ul>
<ul style="list-style-type: none"> <li>Rappresentare il paesaggio e ricostruirne le caratteristiche anche in base alle rappresentazioni;</li> <li>orientarsi nello spazio fisico e nello spazio rappresentato</li> </ul>	<p><b>Orientamento</b></p> <ul style="list-style-type: none"> <li>Muoversi consapevolmente nello spazio circostante, orientandosi attraverso punti di riferimento, utilizzando gli indicatori topologici (avanti, dietro, sinistra, destra, ecc.) e le mappe di spazi noti che si formano nella mente (carte mentali).</li> <li>Acquisire la consapevolezza di muoversi e orientarsi nello spazio grazie alle proprie carte mentali, che si strutturano e si ampliano man mano che si esplora lo spazio circostante.</li> </ul> <p><b>Linguaggio della geo-graficità</b></p> <ul style="list-style-type: none"> <li>Rappresentare in prospettiva verticale oggetti e ambienti noti (pianta dell'aula, ecc.) e tracciare percorsi effettuati nello spazio circostante.</li> </ul>	<ul style="list-style-type: none"> <li>I diversi paesaggi e le loro caratteristiche (montagna, collina, pianura, fiume e mare)</li> </ul>

	<ul style="list-style-type: none"><li>• Leggere e interpretare la pianta dello spazio vicino.</li><li>• Leggere ed interpretare la pianta dello spazio vicino, basandosi su punti di riferimento fissi</li></ul>	
--	--	--

SCUOLA PRIMARIA – CLASSE QUARTA - GEOGRAFIA		
COMPETENZE SPECIFICHE DI BASE	Abilità	Conoscenze
<ul style="list-style-type: none"> <li>Conoscere e collocare nello spazio e nel tempo fatti ed elementi relativi all'ambiente di vita, al paesaggio naturale e antropico</li> </ul>	<p><b>Orientamento</b></p> <ul style="list-style-type: none"> <li>Orientarsi nello spazio e sulle carte geografiche, utilizzando la bussola e i punti cardinali.</li> </ul>	<ul style="list-style-type: none"> <li>Conosce il concetto di geografia;</li> <li>Conosce i metodi di rappresentazione geografica;</li> <li>Conosce gli strumenti utili per l'orientamento</li> </ul>
<ul style="list-style-type: none"> <li>Individuare trasformazioni nel paesaggio naturale e antropico</li> </ul>	<p><b>Paesaggio</b></p> <ul style="list-style-type: none"> <li>Conoscere e descrivere gli elementi caratterizzanti i principali paesaggi italiani, mondiali, individuando le analogie e le differenze (anche in relazione ai quadri socio storici del passato) e gli elementi di particolare valore ambientale e culturale.</li> </ul> <p><b>Regione</b></p> <ul style="list-style-type: none"> <li>Conoscere e applicare il concetto polisemico di regione geografica (fisica, climatica, storico-culturale, amministrativa), in particolar modo, allo studio del contesto italiano.</li> </ul> <p><b>Territorio e regione</b></p> <ul style="list-style-type: none"> <li>Comprendere che il territorio è costituito da elementi fisici e antropici connessi e interdipendenti e che l'intervento dell'uomo su uno solo di questi elementi si ripercuote a catena su tutti gli altri.</li> <li>Individuare problemi relativi alla tutela e valorizzazione del patrimonio naturale e culturale, analizzando le soluzioni adottate e proponendo soluzioni idonee nel contesto vicino</li> </ul>	<ul style="list-style-type: none"> <li>Il concetto polisemico di regione; essere consapevoli di appartenere a più spazi regionali, che variano secondo gli aspetti considerati.</li> <li>Conosce le regioni morfologiche italiane e i loro elementi geografici tipici.</li> <li>L'importanza dei diversi ambienti e delle loro risorse per la vita dell'uomo.</li> <li>Conosce gli elementi fisici e antropici del territorio e li pone in relazione tra loro.</li> <li>Le relazioni tra attività economiche e risorse del territorio.</li> <li>Conosce comportamenti orientati all'uso responsabile delle risorse.</li> <li>Conosce le principali organizzazioni per la salvaguardia dell'ambiente per la salvaguardia dell'ambiente.</li> </ul>
<ul style="list-style-type: none"> <li>Rappresentare il paesaggio e ricostruirne le caratteristiche anche in base alle rappresentazioni;</li> <li>orientarsi nello spazio fisico e nello spazio rappresentato</li> </ul>	<p><b>Carte mentali</b></p> <p>Estendere le proprie carte mentali al territorio italiano e a spazi più lontani, attraverso gli strumenti dell'osservazione indiretta (filmati e fotografie, documenti cartografici e immagini da satellite).</p>	<p>Conosce i simboli convenzionali e operare con la scala di riduzione;</p> <p>Conosce alcuni dei principali strumenti cartografici per l'orientamento.</p> <p>Tabelle e grafici di dati geografici</p>

	<p><b>Linguaggio della geograficità</b> Analizzare fatti e fenomeni locali e globali, interpretando carte geografiche a diversa scala, carte tematiche, grafici, immagini da satellite. Localizzare sulla carta geografica dell'Italia la posizione delle regioni fisiche e amministrative</p>	
--	--	--

SCUOLA PRIMARIA – CLASSE QUINTA - GEOGRAFIA		
COMPETENZE SPECIFICHE DI BASE	Abilità	Conoscenze
<ul style="list-style-type: none"> <li>Conoscere e collocare nello spazio e nel tempo fatti ed elementi relativi all'ambiente di vita, al paesaggio naturale e antropico</li> </ul>	<ul style="list-style-type: none"> <li><b>Orientamento</b></li> <li>Orientarsi nello spazio e sulle carte geografiche, utilizzando la bussola e i punti cardinali.</li> </ul>	<ul style="list-style-type: none"> <li>Conosce dei metodi di rappresentazione geografica;</li> <li>Conosce gli strumenti utili per l'orientamento</li> </ul>
<ul style="list-style-type: none"> <li>Individuare trasformazioni nel paesaggio naturale e antropico</li> </ul>	<p><b>Paesaggio</b></p> <ul style="list-style-type: none"> <li>Conoscere e descrivere gli elementi caratterizzanti i principali paesaggi italiani, mondiali, individuando le analogie e le differenze (anche in relazione ai quadri socio storici del passato) e gli elementi di particolare valore ambientale e culturale.</li> </ul> <p><b>Regione</b></p> <ul style="list-style-type: none"> <li>Conoscere e applicare il concetto polisemico di regione geografica (fisica, climatica, storico-culturale, amministrativa), in particolar modo, allo studio del contesto italiano.</li> </ul> <p><b>Territorio e regione</b></p> <ul style="list-style-type: none"> <li>Comprendere che il territorio è costituito da elementi fisici e antropici connessi e interdipendenti e che l'intervento dell'uomo su uno solo di questi elementi si ripercuote a catena su tutti gli altri.</li> <li>Individuare problemi relativi alla tutela e valorizzazione del patrimonio naturale e culturale, analizzando le soluzioni adottate e proponendo soluzioni idonee nel contesto vicino.</li> </ul>	<ul style="list-style-type: none"> <li>Le regioni italiane e i caratteri distintivi in relazione al rapporto territorio, risorse e organizzazione economica.</li> <li>Conosce: le principali attività del settore primario, secondario e terziario in Italia.</li> <li>I confini italiani e le variazioni avvenute nel tempo.</li> <li>La forma di governo dello Stato italiano.</li> <li>La divisione amministrativa del territorio italiano.</li> <li>I rapporti tra l'Italia e l'Europa.</li> <li>Il fenomeno dell'urbanizzazione e gli effetti negativi che può avere sull'ambiente.</li> <li>Alcune proposte per mantenere il giusto equilibrio tra sviluppo economico e tutela dell'ambiente</li> </ul>
<ul style="list-style-type: none"> <li>Rappresentare il paesaggio e</li> </ul>	<p><b>Carte mentali</b></p>	<ul style="list-style-type: none"> <li>Conosce i simboli convenzionali e operare con la</li> </ul>



<p>ricostruirne le caratteristiche anche in base alle rappresentazioni;</p> <ul style="list-style-type: none"> <li>• orientarsi nello spazio fisico e nello spazio rappresentato</li> </ul>	<ul style="list-style-type: none"> <li>• Estendere le proprie carte mentali al territorio italiano e a spazi più lontani, attraverso gli strumenti dell'osservazione indiretta (filmati e fotografie, documenti cartografici e immagini da satellite, ecc.).</li> </ul> <p><b>Linguaggio della geograficità</b></p> <ul style="list-style-type: none"> <li>• Analizzare fatti e fenomeni locali e globali, interpretando carte geografiche a diversa scala, carte tematiche, grafici, immagini da satellite.</li> <li>• Localizzare sulla carta geografica dell'Italia la posizione delle regioni fisiche e amministrative.</li> </ul>	<p>scala di riduzione;</p> <ul style="list-style-type: none"> <li>• Conosce alcuni dei principali strumenti cartografici per l'orientamento (reticolo geografico, latitudine, longitudine)</li> <li>• Tabelle e grafici di dati geografici.</li> </ul>
---	--	--

SCUOLA SECONDARIA DI I GRADO – CLASSE PRIMA		
Competenze specifiche di base	Abilità	Conoscenze
<ul style="list-style-type: none"> <li>Conoscere e collocare nello spazio e nel tempo fatti ed elementi relativi all'ambiente di vita, al paesaggio naturale e antropico</li> </ul>	<p><b>Orientamento</b> Orientarsi sulle carte e orientare le carte a grande scala in base ai punti cardinali (anche con l'utilizzo della bussola) e a punti di riferimento fissi. Orientarsi nelle realtà territoriali lontane, anche attraverso l'utilizzo dei programmi multimediali di visualizzazione dall'alto</p>	<p>Carte fisiche, politiche e tematiche, cartogrammi, immagini satellitari. Funzioni delle carte e dei grafici di diverso tipo. Concetti: ubicazione, localizzazione, regione, paesaggio, ambiente, territorio, sistema antropofisico</p>
<ul style="list-style-type: none"> <li>Individuare trasformazioni nel paesaggio naturale e antropico</li> </ul>	<p><b>Paesaggio</b> Interpretare e confrontare alcuni caratteri dei paesaggi italiani, europei e mondiali, anche in relazione alla loro evoluzione nel tempo. Conoscere temi e problemi di tutela del paesaggio come patrimonio naturale e culturale e progettare azioni di valorizzazione. <b>Regione e sistema territoriale</b> Consolidare il concetto di regione geografica (fisica, climatica, storica, economica) applicandolo all'Italia, all'Europa e agli altri continenti. Analizzare in termini di spazio le interrelazioni tra fatti e fenomeni demografici, sociali ed economici di portata nazionale, europea e mondiale. Utilizzare modelli interpretativi di assetti territoriali dei principali Paesi europei e degli altri continenti, anche in relazione alla loro evoluzione storico-politico-economica.</p>	<p>Rapporto tra ambiente, sue risorse e condizioni di vita dell'uomo Organizzazione della vita e del lavoro in base alle risorse che offre l'ambiente Influenza e condizionamenti del territorio sulle attività umane: settore primario, secondario, terziario, terziario avanzato Modelli relativi all'organizzazione del territorio Elementi e fattori che caratterizzano i paesaggi di ambienti naturali europei I principali problemi ecologici (sviluppo sostenibile, buco ozono ecc.) Concetti: sviluppo sostenibile.</p>
<ul style="list-style-type: none"> <li>Rappresentare il paesaggio e ricostruirne le caratteristiche anche in base alle rappresentazioni;</li> <li>orientarsi nello spazio fisico e nello spazio rappresentato</li> </ul>	<p><b>Linguaggio della geograficità</b> Leggere e interpretare vari tipi di carte geografiche (da quella topografica al planisfero), utilizzando scale di riduzione, coordinate geografiche e simbologia. Utilizzare strumenti tradizionali (carte, grafici, dati statistici, immagini, ecc.) e innovativi (telerilevamento e cartografia computerizzata) per comprendere e comunicare fatti e fenomeni territoriali</p>	<p>Elementi di base del linguaggio specifico delle rappresentazioni cartografiche: scale, curve di livello, paralleli, meridiani Nuovi strumenti e metodi di rappresentazione dello spazio geografico (telerilevamento, cartografia computerizzata)</p>

SCUOLA SECONDARIA DI I GRADO – CLASSE SECONDA		
Competenze specifiche di base	Abilità	Conoscenze
<ul style="list-style-type: none"> <li>Conoscere e collocare nello spazio e nel tempo fatti ed elementi relativi all'ambiente di vita, al paesaggio naturale e antropico</li> </ul>	<p><b>Orientamento</b></p> <p>Orientarsi sulle carte e orientare le carte a grande scala in base ai punti cardinali (anche con l'utilizzo della bussola) e a punti di riferimento fissi.</p> <p>Orientarsi nelle realtà territoriali lontane, anche attraverso l'utilizzo dei programmi multimediali di visualizzazione dall'alto</p>	<p>Carte fisiche, politiche e tematiche, cartogrammi, immagini satellitari.</p> <p>Funzioni delle carte e dei grafici di diverso tipo.</p> <p>Concetti: ubicazione, localizzazione, regione, paesaggio, ambiente, territorio, sistema antropofisico</p>
<ul style="list-style-type: none"> <li>Individuare trasformazioni nel paesaggio naturale e antropico</li> </ul>	<p><b>Paesaggio</b></p> <p>Interpretare e confrontare alcuni caratteri dei paesaggi italiani, europei e mondiali, anche in relazione alla loro evoluzione nel tempo.</p> <p>Conoscere temi e problemi di tutela del paesaggio come patrimonio naturale e culturale e progettare azioni di valorizzazione.</p> <p><b>Regione e sistema territoriale</b></p> <p>Consolidare il concetto di regione geografica (fisica, climatica, storica, economica) applicandolo all'Italia, all'Europa e agli altri continenti.</p> <p>Analizzare in termini di spazio le interrelazioni tra fatti e fenomeni demografici, sociali ed economici di portata nazionale, europea e mondiale.</p> <p>Utilizzare modelli interpretativi di assetti territoriali dei principali Paesi europei e degli altri continenti, anche in relazione alla loro evoluzione storico-politico-economica.</p>	<p>Rapporto tra ambiente, sue risorse e condizioni di vita dell'uomo</p> <p>Organizzazione della vita e del lavoro in base alle risorse che offre l'ambiente</p> <p>Influenza e condizionamenti del territorio sulle attività umane: settore primario, secondario, terziario, terziario avanzato</p> <p>Modelli relativi all'organizzazione del territorio</p> <p>Elementi e fattori che caratterizzano i paesaggi di ambienti naturali europei</p> <p>I principali problemi ecologici (sviluppo sostenibile, buco ozono ecc.) Concetti: sviluppo sostenibile</p>
<ul style="list-style-type: none"> <li>Rappresentare il paesaggio e ricostruirne le caratteristiche anche in base alle rappresentazioni;</li> <li>orientarsi nello spazio fisico e nello spazio rappresentato</li> </ul>	<p><b>Linguaggio della geograficità</b></p> <p>Leggere e interpretare vari tipi di carte geografiche (da quella topografica al planisfero), utilizzando scale di riduzione, coordinate geografiche e simbologia.</p> <p>Utilizzare strumenti tradizionali (carte, grafici, dati statistici, immagini, ecc.) e innovativi (telerilevamento e cartografia computerizzata) per comprendere e comunicare fatti e fenomeni territoriali.</p>	<p>Elementi di base del linguaggio specifico delle rappresentazioni cartografiche: scale, curve di livello, paralleli, meridiani</p> <p>Nuovi strumenti e metodi di rappresentazione dello spazio geografico (telerilevamento, cartografia computerizzata)</p>

SCUOLA SECONDARIA DI I GRADO – CLASSE TERZA		
Competenze specifiche di base	Abilità	Conoscenze
Conoscere e collocare nello spazio e nel tempo fatti ed elementi relativi all'ambiente di vita, al paesaggio naturale e antropico	<p><b>Orientamento</b></p> <p>Orientarsi sulle carte e orientare le carte a grande scala in base ai punti cardinali (anche con l'utilizzo della bussola) e a punti di riferimento fissi.</p> <p>Orientarsi nelle realtà territoriali lontane, anche attraverso l'utilizzo dei programmi multimediali di visualizzazione dall'alto</p>	<p>Carte fisiche, politiche e tematiche, cartogrammi, immagini satellitari.</p> <p>Funzioni delle carte e dei grafici di diverso tipo.</p> <p>Concetti: ubicazione, localizzazione, regione, paesaggio, ambiente, territorio, sistema antropofisico</p>
Individuare trasformazioni nel paesaggio naturale e antropico	<p><b>Paesaggio</b></p> <p>Interpretare e confrontare alcuni caratteri dei paesaggi italiani, europei e mondiali, anche in relazione alla loro evoluzione nel tempo.</p> <p>Conoscere temi e problemi di tutela del paesaggio come patrimonio naturale e culturale e progettare azioni di valorizzazione.</p> <p><b>Regione e sistema territoriale</b></p> <p>Consolidare il concetto di regione geografica (fisica, climatica, storica, economica) applicandolo all'Italia, all'Europa e agli altri continenti.</p> <p>Analizzare in termini di spazio le interrelazioni tra fatti e fenomeni demografici, sociali ed economici di portata nazionale, europea e mondiale.</p> <p>Utilizzare modelli interpretativi di assetti territoriali dei principali Paesi europei e degli altri continenti, anche in relazione alla loro evoluzione storico-politico-economica.</p>	<p>Concetti: ubicazione, localizzazione, regione, paesaggio, ambiente, territorio, sistema antropofisico</p> <p>Elementi e fattori che caratterizzano i paesaggi di ambienti naturali extraeuropei e descrivono il clima dei diversi continenti</p> <p>Rapporto tra ambiente, sue risorse e condizioni di vita dell'uomo</p> <p>Organizzazione della vita e del lavoro in base alle risorse che offre l'ambiente</p> <p>Le principali aree economiche del pianeta</p> <p>La diversa distribuzione del reddito nel mondo: situazione economico-sociale, indicatori di povertà e ricchezza, di sviluppo e di benessere</p> <p>La distribuzione della popolazione, flussi migratori, l'emergere di alcune aree rispetto ad altre</p> <p>Modelli relativi all'organizzazione del territorio</p> <p>Assetti politico-amministrativi ed economici delle macro-regioni e degli Stati studiati</p> <p>I principali problemi ecologici (sviluppo sostenibile, buco ozono ecc.)</p> <p>Concetti: sviluppo umano, sviluppo sostenibile, processi di globalizzazione.</p>

<p>Rappresentare il paesaggio e ricostruirne le caratteristiche anche in base alle rappresentazioni; orientarsi nello spazio fisico e nello spazio rappresentato</p>	<p><b>Linguaggio della geograficità</b> Leggere e interpretare vari tipi di carte geografiche (da quella topografica al planisfero), utilizzando scale di riduzione, coordinate geografiche e simbologia. Utilizzare strumenti tradizionali (carte, grafici, dati statistici, immagini, ecc.) e innovativi (telerilevamento e cartografia computerizzata) per comprendere e comunicare fatti e fenomeni territoriali.</p>	<p>Elementi di base del linguaggio specifico delle rappresentazioni cartografiche: scale, curve di livello, paralleli, meridiani Nuovi strumenti e metodi di rappresentazione dello spazio geografico (telerilevamento, cartografia computerizzata)</p>
--	---	---

## COMPITI SIGNIFICATIVI – SCUOLA PRIMARIA – SCUOLA SECONDARIA DI I GRADO

### ESEMPI

#### **ESEMPI**

Leggere mappe e carte relative al proprio ambiente di vita e trarne informazioni da collegare all'esperienza; confrontare le informazioni con esplorazioni, ricognizioni, ricerche sull'ambiente

Confrontare carte fisiche e carte tematiche e rilevare informazioni relative agli insediamenti umani, all'economia, al rapporto paesaggio fisico-intervento antropico

Collocare su carte e mappe, anche mute, luoghi, elementi rilevanti relativi all'economia, al territorio, alla cultura, alla storia.

Presentare un Paese o un territorio alla classe, anche con l'ausilio di mezzi grafici e di strumenti multimediali, sotto forma di documentario, pacchetto turistico ...

Costruire semplici guide relative al proprio territorio

Effettuare percorsi di orienteering utilizzando carte e strumenti di orientamento

Analizzare un particolare evento (inondazione, terremoto, uragano) e, con il supporto dell'insegnante, individuare gli aspetti naturali del fenomeno e le conseguenze rapportate alle scelte antropiche operate nel particolare territorio (es. dissesti idrogeologici; costruzioni non a norma...